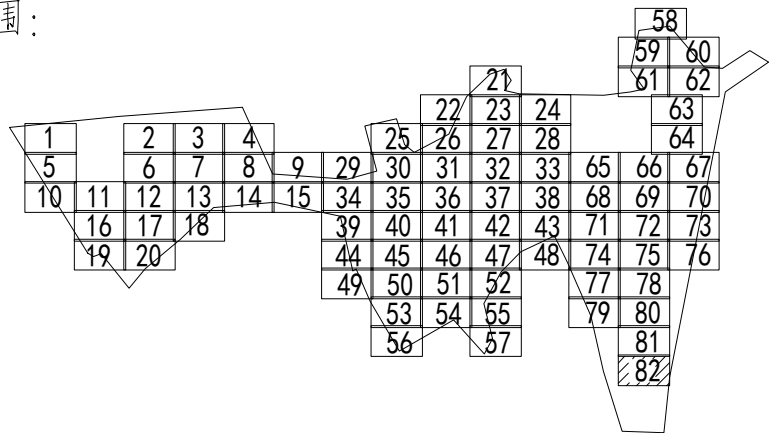
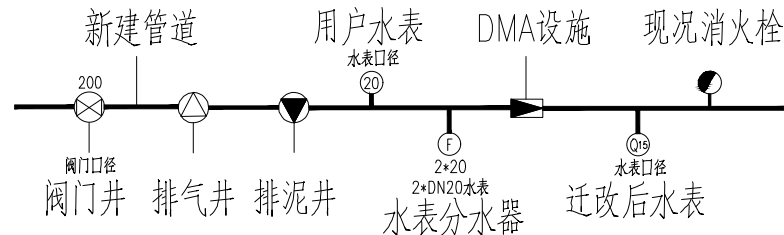




分幅范围:



图例:




DN25~DN150
社区/市政路管道(实线)
巷道内管道(虚线)

DN200
DN300
DN400

DN600
DN800
DN1000

说明:

1. 本图设计范围以红线为界, 红线以外为现状。
2. 设计采用大地2000坐标系, 85高程系统。
3. 在图例中, 凡有破折号, 均表示现状。
4. 在图例中, 凡有破折号, 均表示现状。
5. 在图例中, 凡有破折号, 均表示现状。
6. 在图例中, 凡有破折号, 均表示现状。
7. 在图例中, 凡有破折号, 均表示现状。
8. 在图例中, 凡有破折号, 均表示现状。
9. 在图例中, 凡有破折号, 均表示现状。
10. 在图例中, 凡有破折号, 均表示现状。

 北京市市政工程设计研究总院有限公司	东莞市供水设施更新改造项目-东莞市供水管网更新改造二期工程(横沥、桥头、樟木头、谢岗、大朗标段)勘察设计	项目(副)负责人	张亚峰	张亚峰	校核人	卓奇奇	卓奇奇	阶段	施工图设计		
		专业负责人	张亚峰	张亚峰	审核人	罗知平	罗知平	图号	2023N108-SS020102-GS07-82		
		设计人	刘旭来	刘旭来	审定人	罗知平	罗知平	日期	2024.06	比例	1:500
桥头镇 给水工程(李屋、石水口、田头角村)											
李屋村村落给水管网平面图(八十二)											